

A LA DECOUVERTE DES PLAFONDS PEINTS DE BEZIERS

(Visite organisée par l'association RCCPM)

Quelques Informations sur les sites visités


Visite du 13 septembre 2019 organisée par la RCCPM

BEZIERS

Détail du circuit de visites

13 septembre 2019



 Point de rendez-vous du groupe: 14H30 devant le Café du Cristal (Proximité du stationnement du parking Jean-Jaurès)

- 1 Visite de la cour de l'Hôtel de la Merci au n°6 Rue Gaveau
- 2 Visite d'un dégagement de plafonds du XVe siècle au n°23 rue des docteurs Bourguet
- 3 Visite d'une cour d'un hôtel particulier des XVe et XVIe siècles au n°4 de l'Argenterie (Immeuble à potentiel de plafonds)
- 4 Visite d'un plafond peint d'une ancienne loge marchande-n°11 rue des Anciens Combattants
- 5 Visite du plafond peint du passage couvert à l'Hôtel Boyer de Sorgues-n°7 rue Mairan
- 6 Maison romane au n°2 rue du Chapeau Rouge
- 7 Visite de vestiges de plafonds peints à l'Hôtel Christol-n°10 rue du Capus

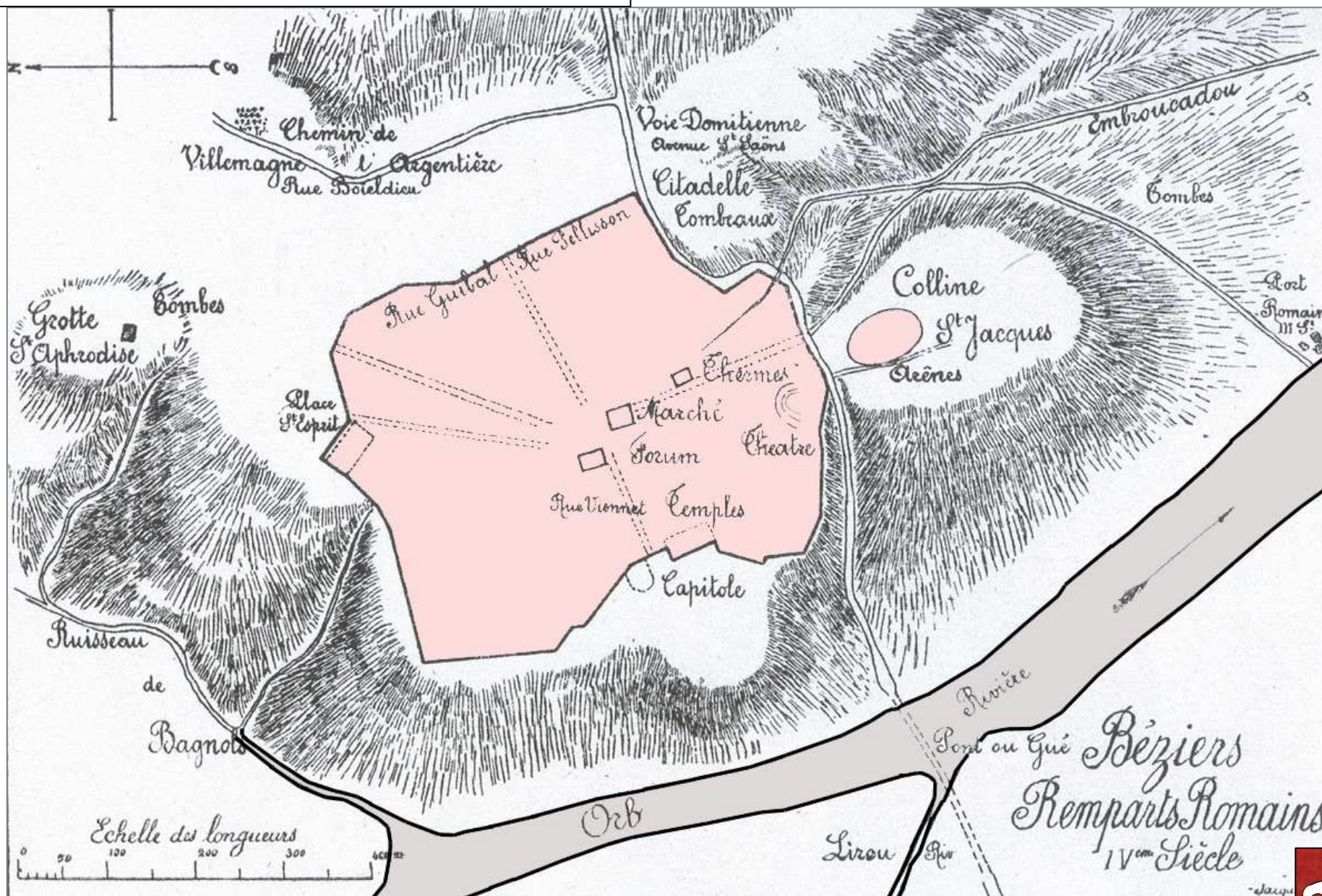


8 Visite du lieu de découverte d'un plafond du début du XVIe siècle -n°5 rue Général Crouzat

9 Visite de l'Hôtel de la Notairie et de ses plafonds peints des XIVe et XVe siècles -n°8 Impasse de la Notairie

BEZIERS

Une origine antique



Visite du 13 septembre 2019 organisée par la RCPPM

LA VILLE DE BEZIERS RESTITUEE
(Emprise hypothétique par Jacques Tel)




BEZIERS

Aperçu iconographique de ville au XVIIe siècle et milieu du XVIIIe siècle



LA VILLE DE BEZIERS EN 1616

(Dessin du Père Martellange –BN- Paris)

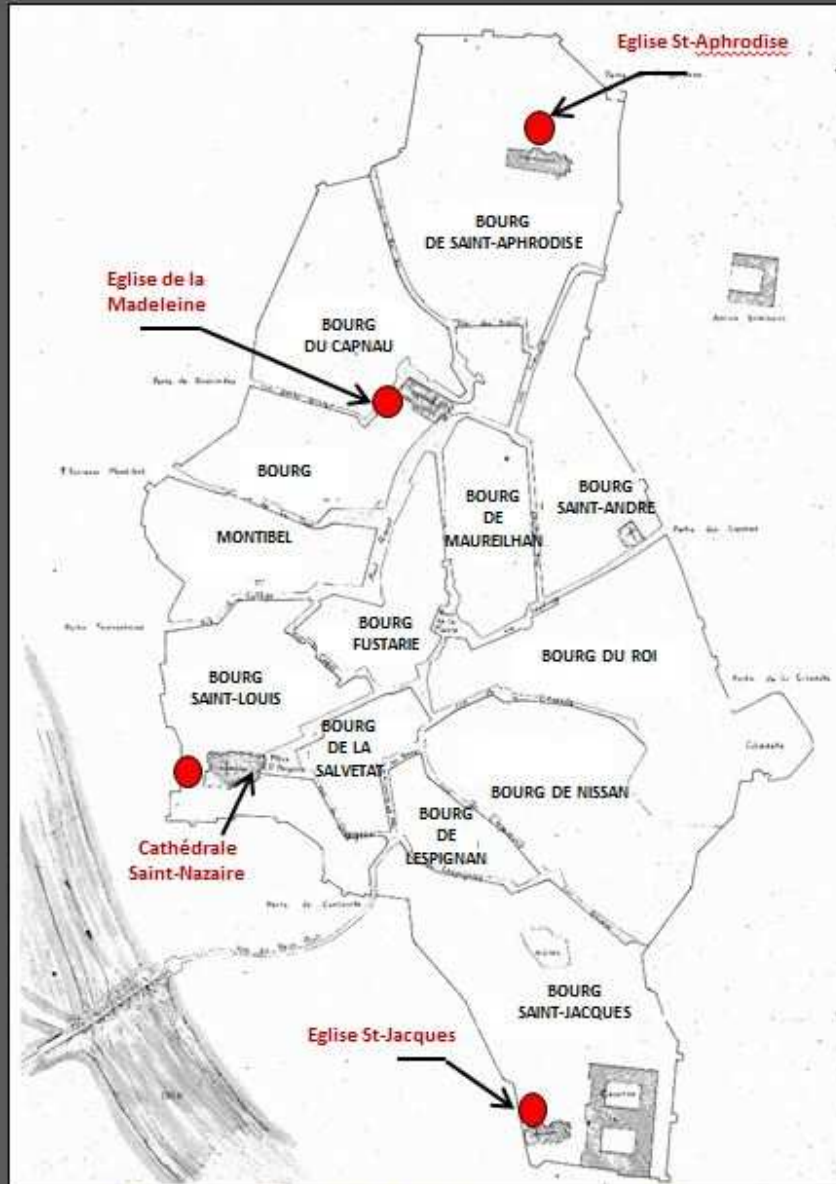


LA VILLE DE BEZIERS AU MILIEU DU XVIIIe SIECLE

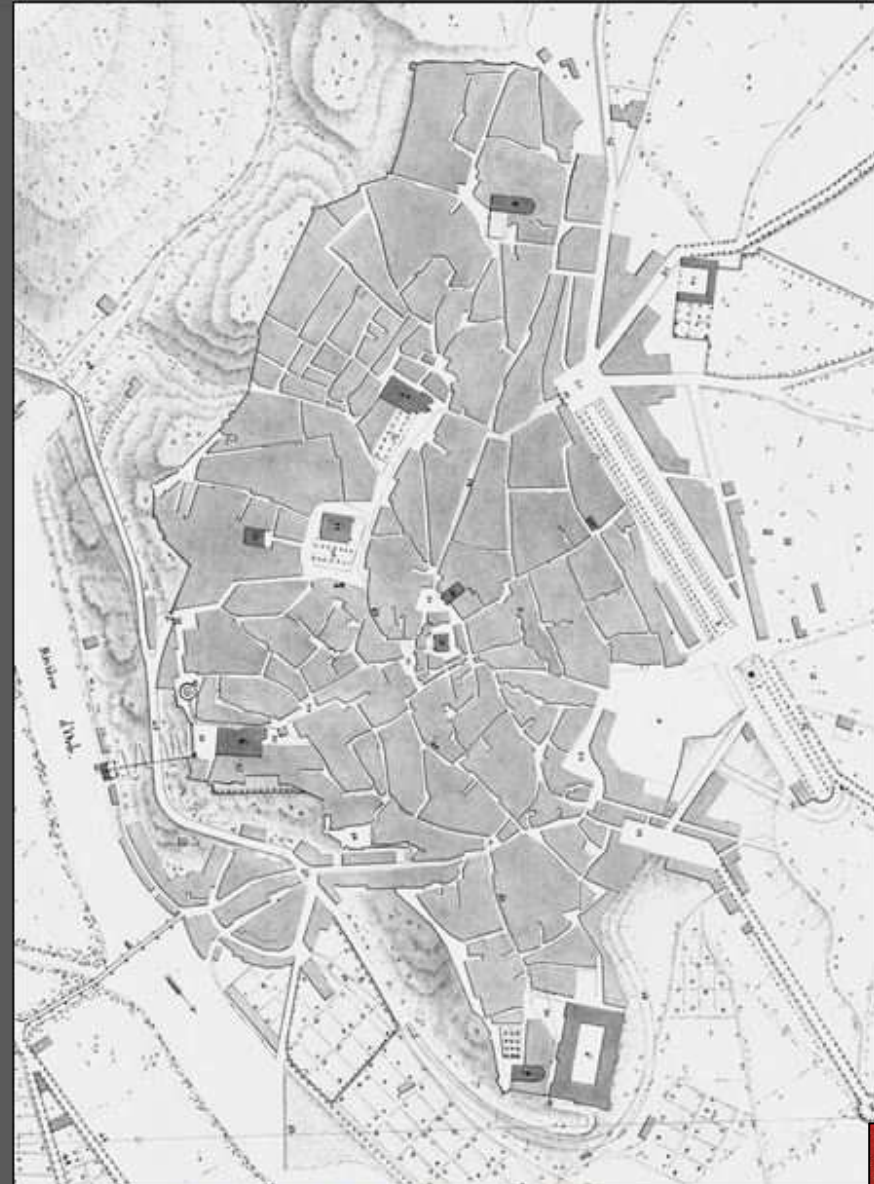
(Dessin anonyme –Collection particulière)

Visite du 13 septembre 2019 organisée par la RCPPM

La partition de la ville en bourgs au Moyen Age et la ville durant le second quart du XIXe siècle



Plan restitué de Béziers avec ses bourgs
Archives communales




Plan de 1838 - Fonds VNF - Toulouse

POINT n°1

Le Quartier de Canterelles et la visite de l'Hôtel de la Merci


L'HABITAT MARCHAND DE LA RUE DU Puits DES ARENES
(Restitution schématique - F.Mazeran)



à Beziers - Fenêtre
Fenêtre au-dessus de l'Adam en l'air (dit on)

Poterlet
A. 15859

LA FENETRE DE L'HOTEL DE LA MERCI
(Dessin du XIXe siècle de Poterlet - BN Paris)



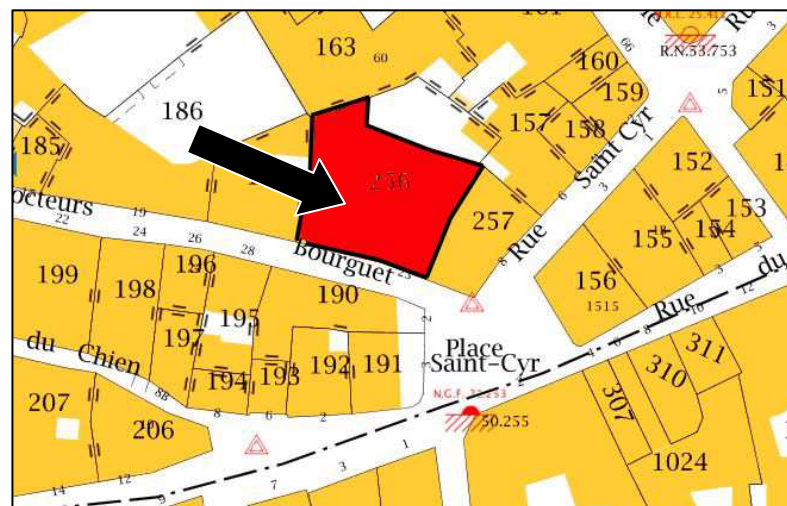
Emplacement actuel de l'Hôtel de la Merci



R.C.P.P.M.

POINT n°2



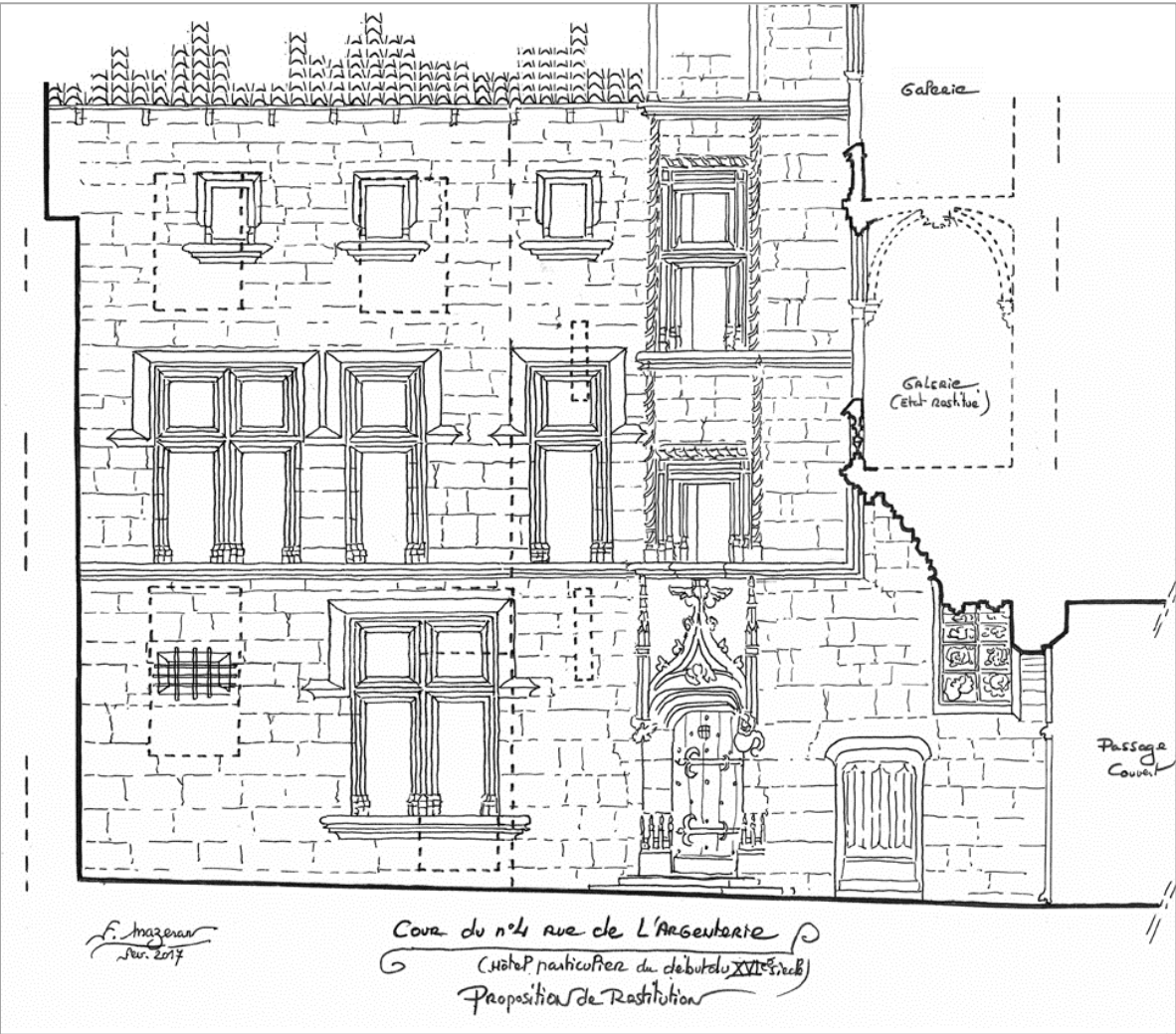
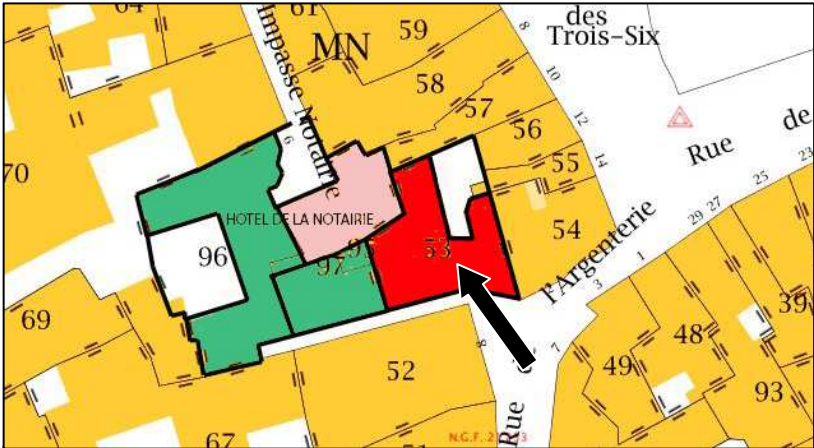
n°23 Rue des Docteurs Bourguets



Découverte faite par la Mission Archéologique de Béziers d'un plafond du XVe siècle (non peint), à l'intérieur d'un bâtiment remanié extérieurement au XVIIIe siècle



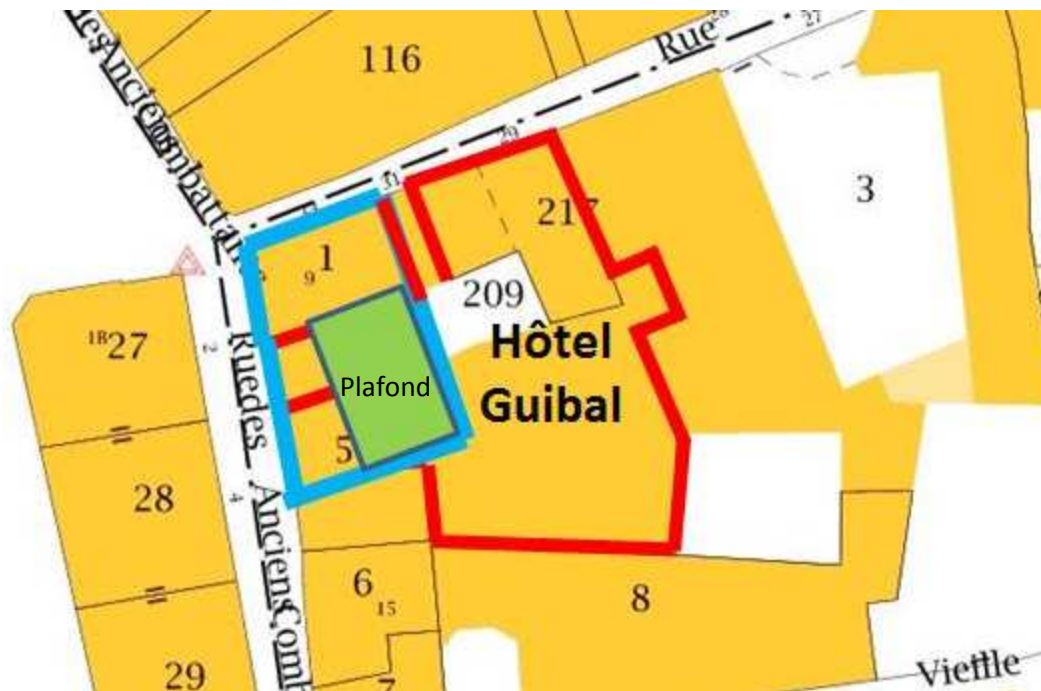
POINT n°3	Hôtel du n°4 rue de l'Argenterie
Edifice IMH (Protection partielle)	



POINT n°4

L'HOTEL GUIBAL

n°31 rue du 4 septembre



Visite du 13 septembre 2019 organisée par la RCPM




POINT n°4

L'HOTEL GUIBAL

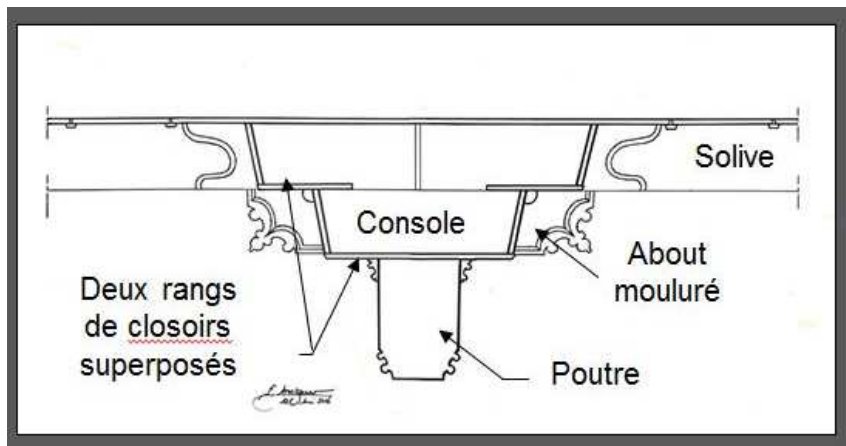
n°31 rue du 4 septembre

Edifice et plafond non protégés

(Danger de disparition des décors)



Décor géométrique et de rinceaux du XIVe siècle



Détail en coupe -F.Mazeran




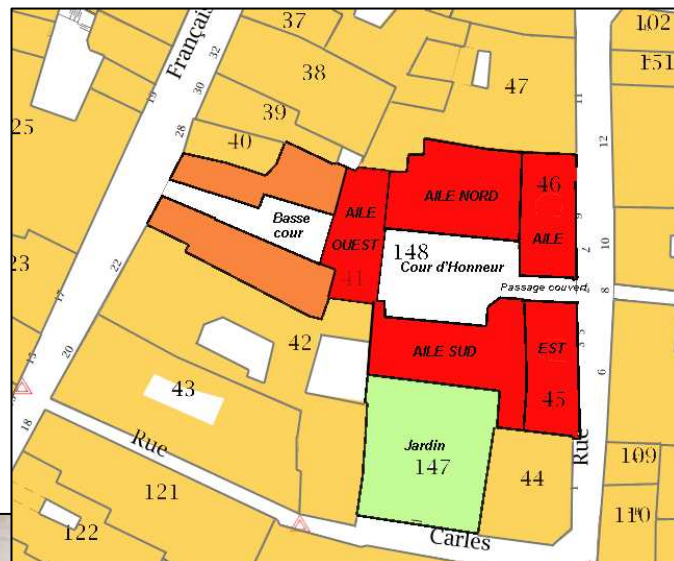
POINT n°5

L'HOTEL BOYER DE SORGUES

Rue Mairan

Edifice IMH

(Protection partielle -Passage couvert
et Tourelle de vis d'escalier)



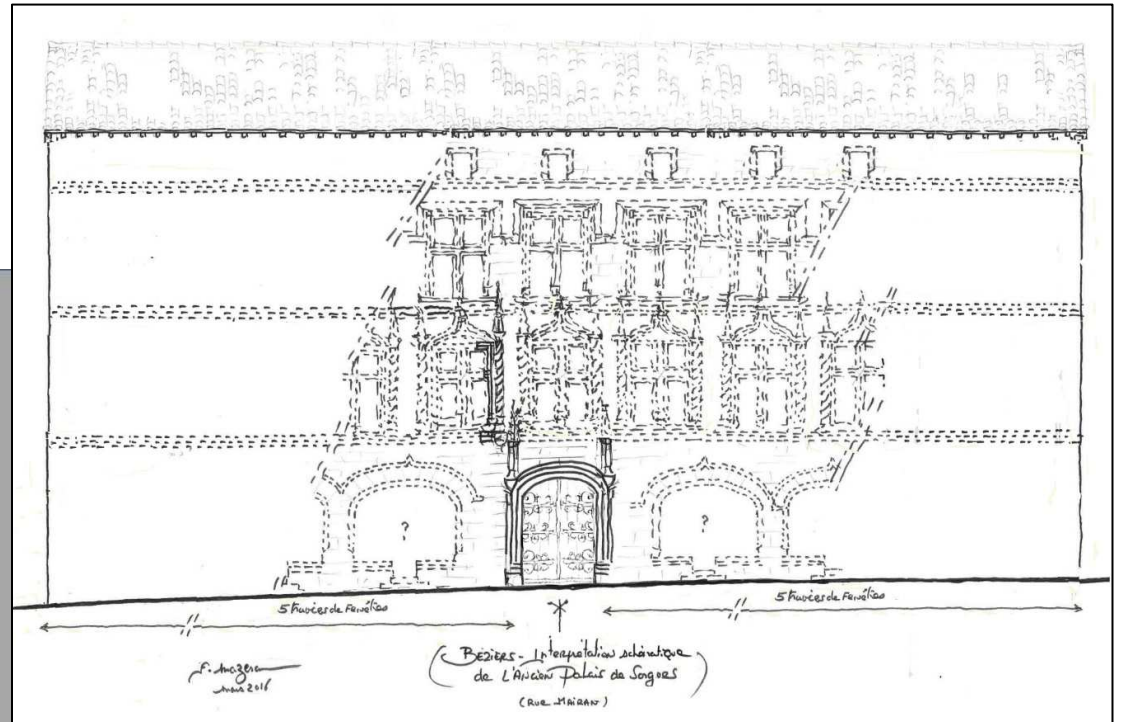
POINT n°5

L'Hôtel Boyer de Sorgues

n°5,7,9 rue Mairan



L'évocation
d'un palais urbain
sans équivalent
dans la région
(A droite le palais
de justice de Rouen
résidence du cardinal
d'Amboise)




L'Hôtel Boyer de Sorgues

n°5,7,9 rue Mairan

- Un plafond situé à 5,50m de hauteur composé de 96 closoirs figuratifs ou armoriés, en partie effacés

- Un plafond composé de 6 grands caissons et 24 petits caissons
- Un plafond se caractérisant par 3 grandes poutres moulurées, 1 longitudinale (non porteuse), 2 transversales (porteuses)
- Un système complété de planches murallères moulurées



Plan du plafond

(Extrait de 3D J.Roure/F.Mazeran)



POINT n°6

La maison marchande romane du XIIe siècle (Rue du Chapeau Rouge et d'En Vedel)

Visite du 13 septembre 2019 organisée par la RCPM

Edifice non protégé MH




Développé de façade côté rue du Chapeau Rouge
Dessin restitué - F.Mazeran

(Publication de la Société Archéologique de Béziers : Hôtels particuliers et demeures de Béziers - 2016)

POINT n°6

La maison marchande romane du XIIe siècle



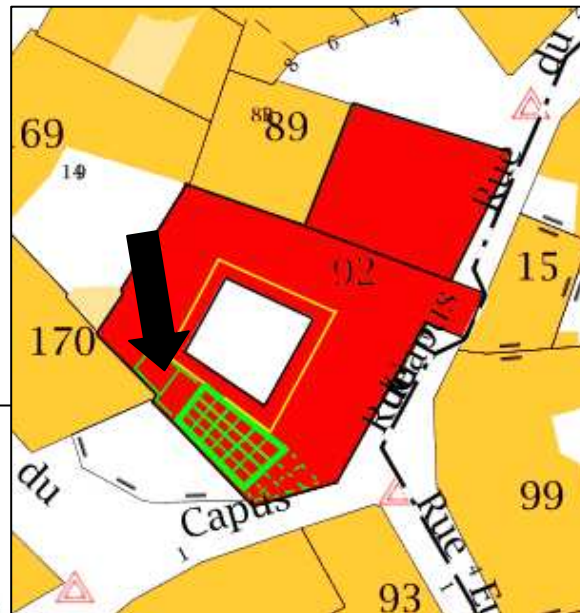
*Les sculptures de la maison romane
Côté rue du Chapeau Rouge*

Visite du 13 septembre 2019 organisée par la RCPPM

POINT n°7


L'HOTEL CHRISTOL
Rue du Capus

Edifice non protégé MH



Visite du 13 septembre 2019 organisée par la RCPPM

POINT n°7



L'HOTEL CHRISTOL
Rue du Capus

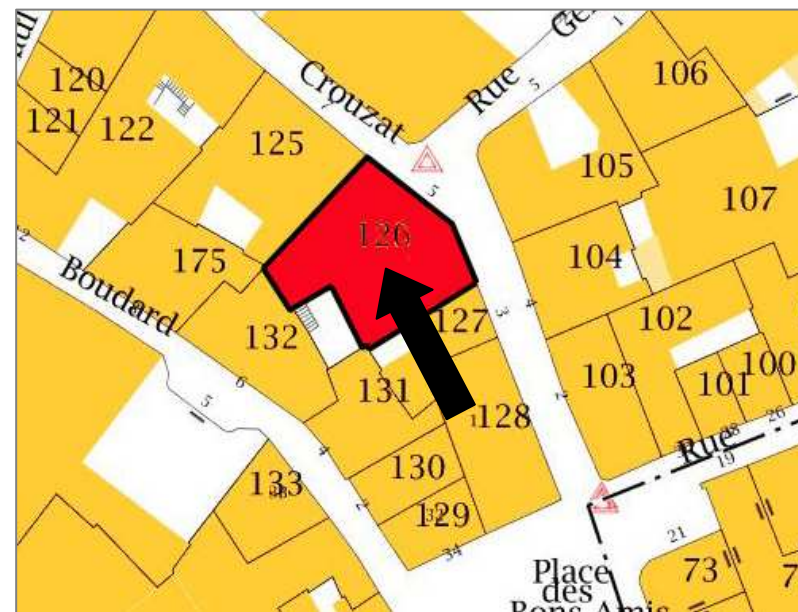


Visite du 13 septembre 2019 organisée par la RCPM



POINT n°8

Immeuble du n°5 rue du Général Crouzat



**L'immeuble a fait l'objet d'une découverte
d'un plafond peint en 2006 par la Mission Archéologique de Béziers
en amont d'un projet immobilier
(Le plafond n'est plus aujourd'hui visible)**



Visite du 13 septembre 2019 organisée par la RCPPM



POINT n°8



Détail des closoirs du début du XVI^e siècle présents sur le plafond du 1^{er} étage (Couple, sirène phylactère et blason de marchand)



Clichés - Elian Gomez-Mission Archéologique de Béziers

Visite du 13 septembre 2019 organisée par la RCPM



POINT n°9

L'HOTEL DE LA NOTAIRE

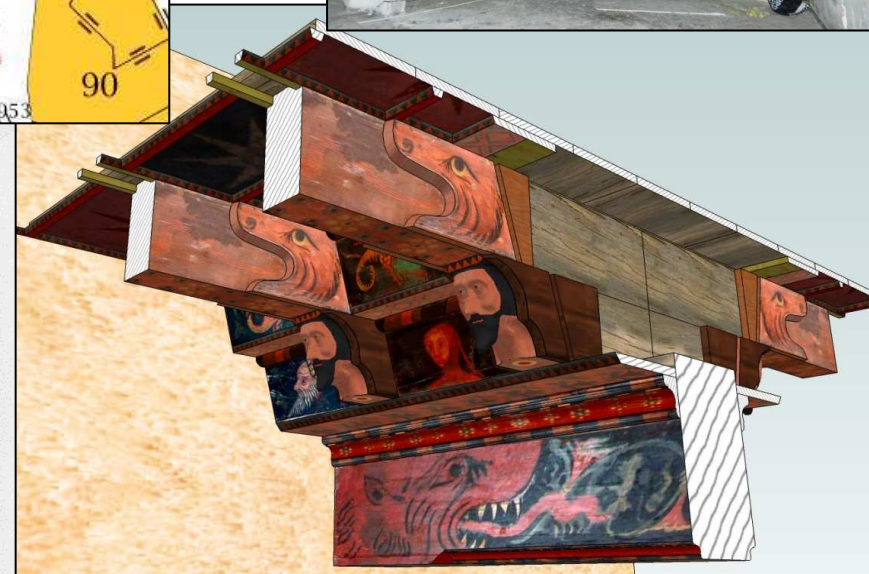

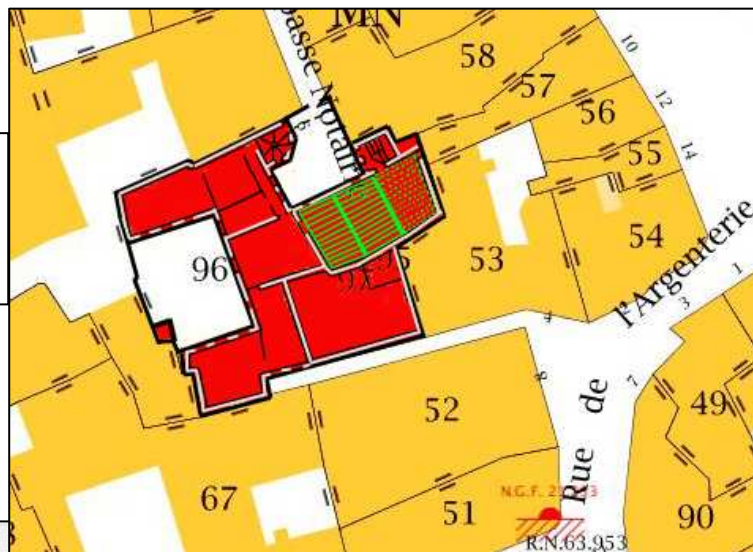
Impasse de la Notairie

Edifice Classé MH

(Plafond XIVe et bâtiment au plafond)

Edifice IMH

(Partie hôtel particulier du XVe siècle)



Modélisation 3D-Joël Roure -RCPPM

